

Ayuntamiento de Castañeda



equipo redactor:
ratio ingenieros s.l.

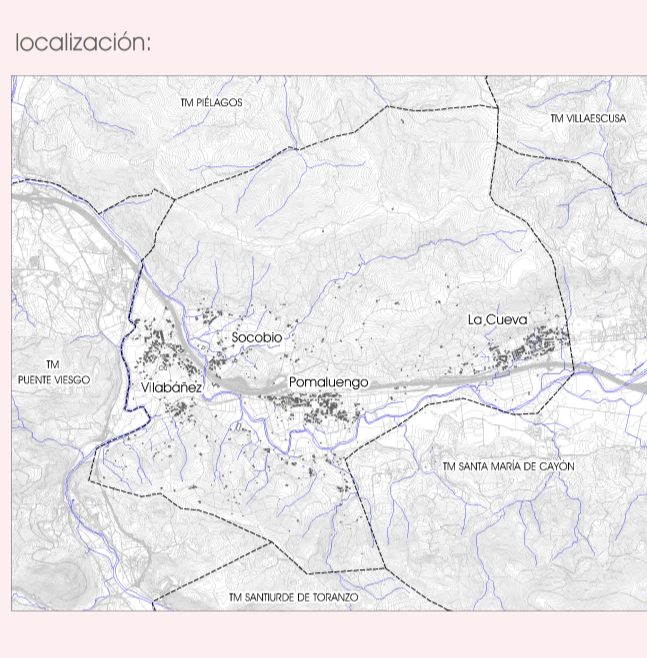
proyecto:
plan general de ordenación urbana de castañeda
aprobación inicial

fase del proyecto:
Aprobación Inicial
septiembre de dos mil diecisiete


plano:
 tipo de plano: **ORDENACIÓN**
 archivo: **0.2.b.6_Red de Abastecimiento y Sanea.pdf**
 escala: **1:10.000**







(original impreso en 77x580)
 base cartográfica:
 Cartografía del Gobierno de Cantabria
 Cartografía Catastral
 Sistema de Referencia: ETRS89
 Proyección: UTM Huso 30 Norte








leyenda:




Red de Abastecimiento Municipal:
 depósito
 Fuente: FCC Aguila

Red de Abastecimiento a Santander:
 red de distribución
 Fuente: FCC Aguila

Red de Abastecimiento en Alta de Cantabria:
 Plan Pas
 servidumbre de paso y acueducto
 Sobre todas las conducciones existe una servidumbre de paso y acueducto por la que no está permitida construcción alguna a menos de cinco metros de las conducciones, ni plantación de arbolado en la correspondiente franja de servidumbre.

Red de Saneamiento Autónoma:
 conducción red autónómica
 D depuradora
 T tanque de tormentas / aliviadero
 B bombeo
 Fuente: Plan General de Abastecimiento y Saneamiento de Cantabria

Red de Saneamiento en Alta de Cantabria:
 servidumbre de paso y acueducto
 Sobre todas las conducciones existe una servidumbre de paso y acueducto por la que no está permitida construcción alguna a menos de cinco metros de las conducciones, ni plantación de arbolado en la correspondiente franja de servidumbre.

Clasificación del Suelo:
 Límite del Suelo Urbano
 Límite del Suelo Urbano No Consolidado
 Límite del Suelo Urbanizable

título:
Condicionantes de Actuación vinculados al Dominio Público e Infraestructuras Supralocales
Red de Evacuación y Abastecimiento supralocal

nº de plano:
0.2.b.6