



equipo redactor:

ratio ingenieros s.l.

proyecto:

pgou de castañeda
aprobación inicial

fase del proyecto:

Aprobación Inicial
septiembre de 2017

plano:

tipo de plano: ORDENACIÓN
archivo: o.2.d.2_Niveles Sonoros Lden.pdf
escala: 1:20.000



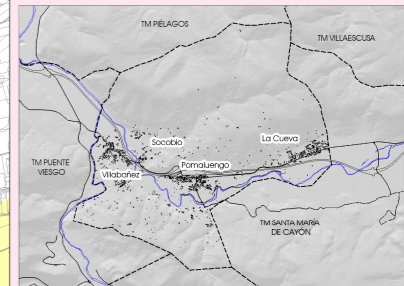
(originales en A3)

base cartográfica:

Cartografía del Gobierno de Cantabria
Cartografía Catastral
Sistema de Referencia: ETRS89
Proyección: UTM Huso 30 Norte

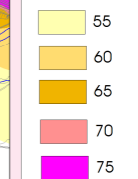


localización:



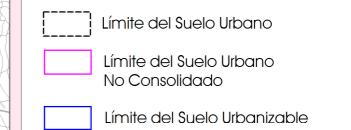
leyenda:

Nivel Sonoro (Lden):



Fuente: Sistema de Información sobre Contaminación Acústica (SICA).2012

Clasificación del Suelo:



título:

Condicionantes Actuación
zonificación acústica y
luminica
Niveles Sonoros Lden
Antigua N-634

nº
plano:

o.2.d.2

